


Commune de CATTENIERES 59138

Plan Local d'Urbanisme

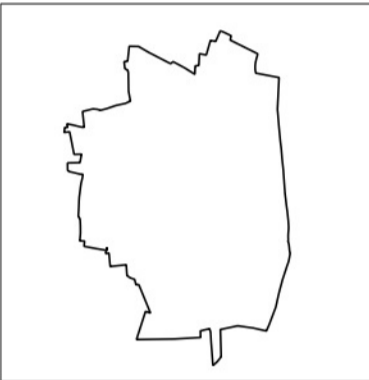


Servitudes d'Utilité Publique



**PLAN
1/1**

Eléments constitutifs
du Porter à connaissance (P.A.C.)
Art. R121-4
du Code de l'urbanisme



**Direction Départementale
des Territoires
et de la Mer du Nord**

D.D.T.M 59

Type Procédure : Révision
Délibération du : 19/12/2014

Date de mise à jour : 22/05/2015
ref : Commune de CATTENIERES (59138) -
Carte Servitudes.ags
Sources : Gestionnaires Servitudes
(c) Cadastre / Poi - Dgip
Email : ddtm-suct@nord.gouv.fr

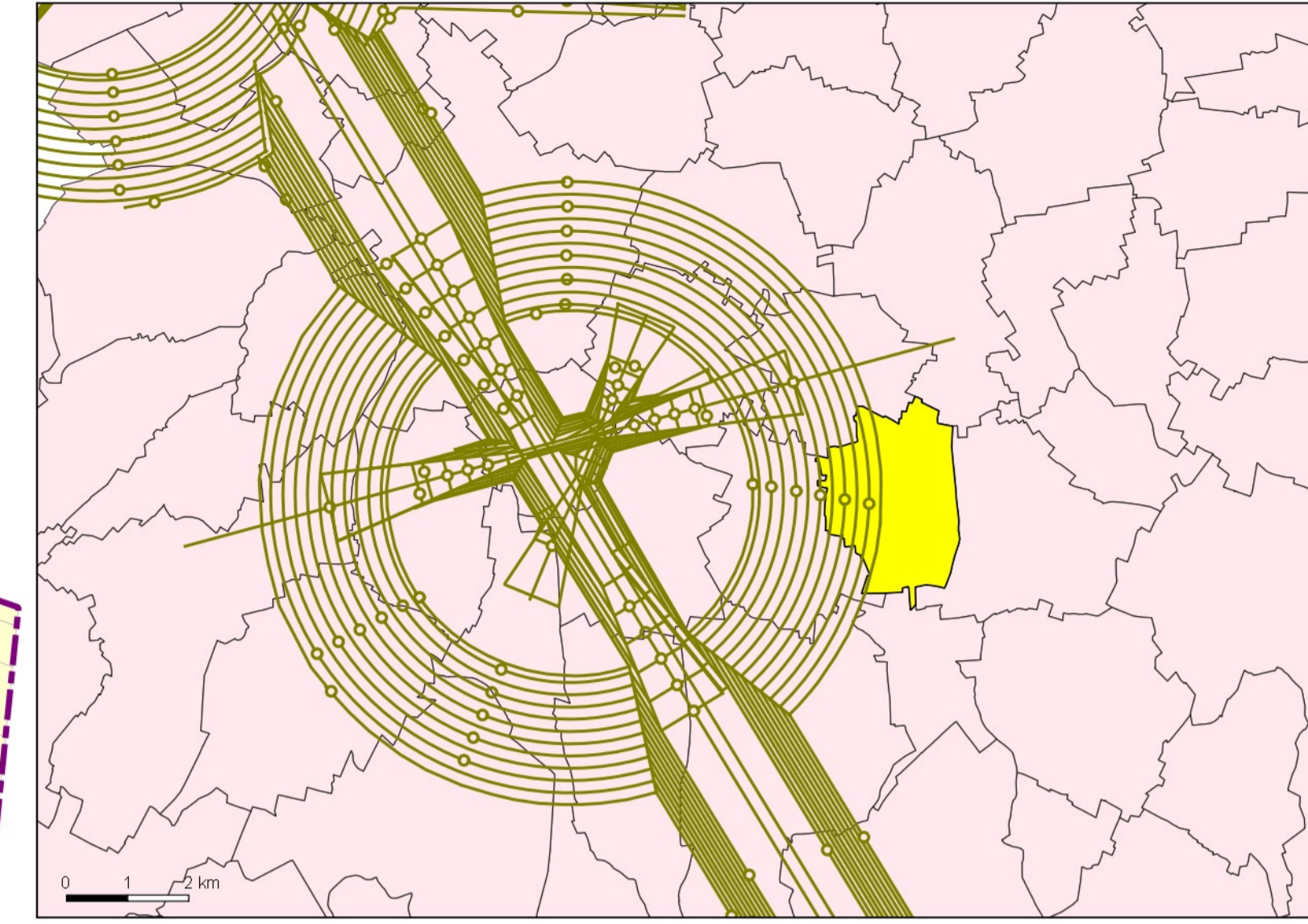

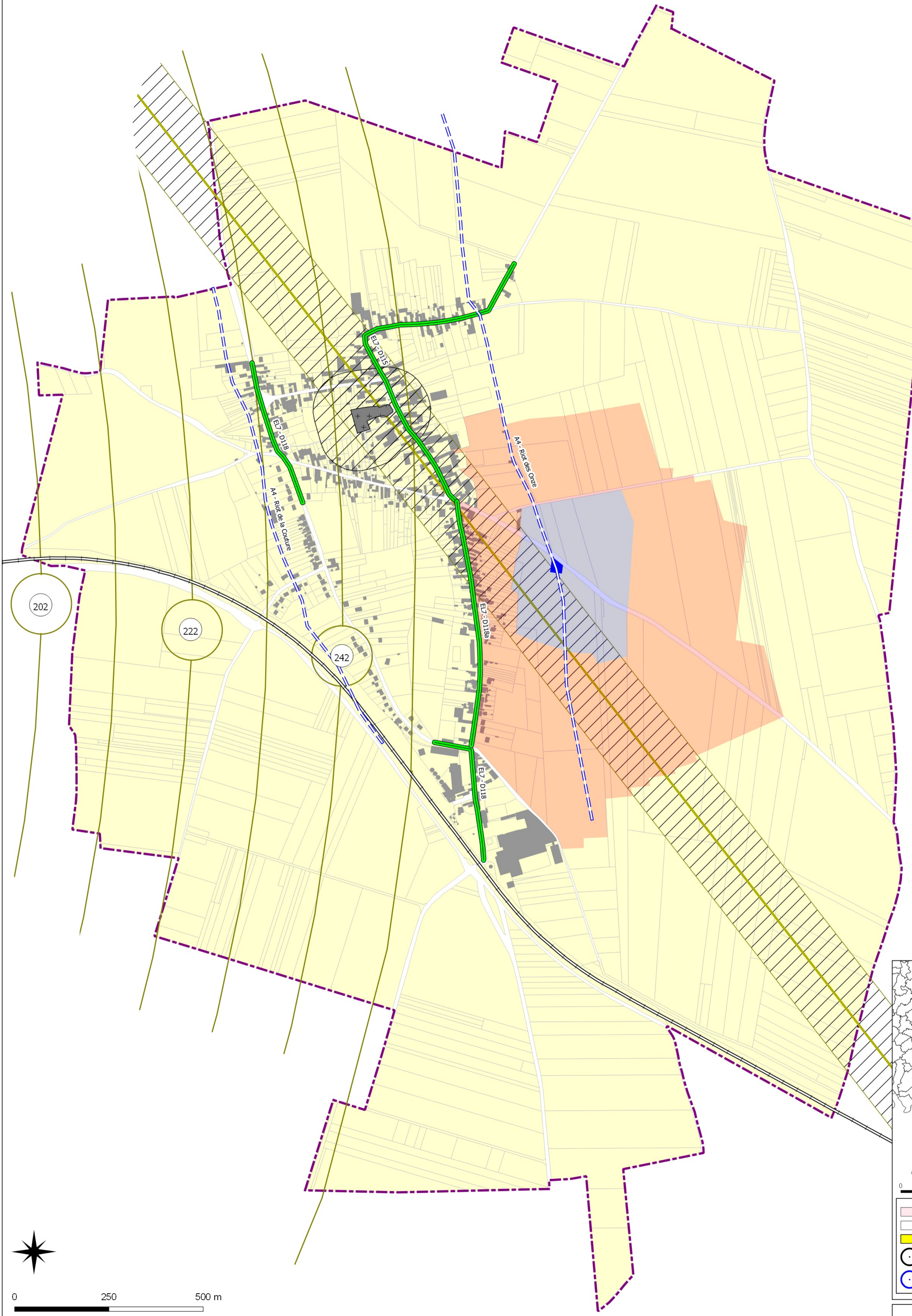
LEGENDE

- Limite communale
- Batiments
- A4 - Protection des Cours d'eau non Domaniaux
- AS1- Protection des Captages en Eau Potable**
Captage de Cattenieres
A.P. du 08/08/1983
 - Périmètre de protection éloignée
 - Périmètre de protection immédiate
 - Périmètre de protection rapproché
- EL7 - Alignement
- PT2LH - Protection des Faisceaux Hertziens contre les Obstacles
- Voie ferrée
T1 - Protection des Lignes Ferroviaires
Ligne: Busigny - Somain
- T5 - Relations Aériennes Servitude de Dégagement**
Aérodrome de Cambrai – Nierngies A.M. du 23/08/1973
Voir détail ci-contre
- T7 - Installations particulières à l'extérieur des zones de dégagement**
Voir détail ci-contre
- INT1 - Cimetières civils et militaires**
NB: La Bande de protection de 100 m ne s'applique qu'aux cimetières civils transférés ou agrandis

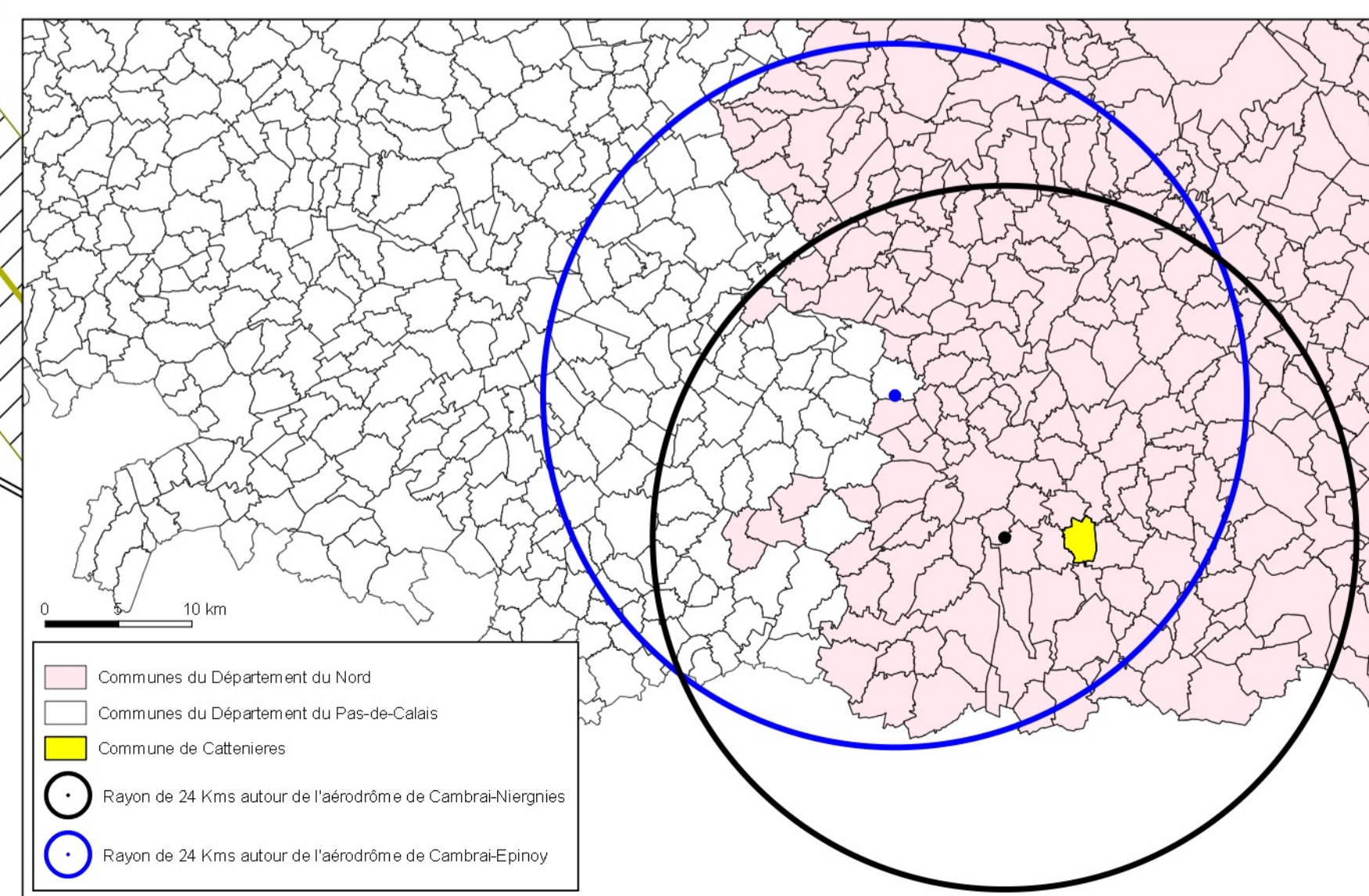
Nota:
Pour plus d'informations concernant une servitude en particulier, vous pouvez consulter la réponse du contributeur concerné,
via notre site internet à l'adresse suivante:

<https://nord.gouv.fr/Politiques-publiques/Amenagement-du-territoire-construction-et-logement/Les-documents-de-planification-de-niveau-communal-Plu-Pos-Carte-Communale/Porter-a-connaissance-Plu-Pos-Cc/Les-porter-a-connaissance-realises>

Ou contacter directement le gestionnaire.



SERVITUDE T5



SERVITUDE T7